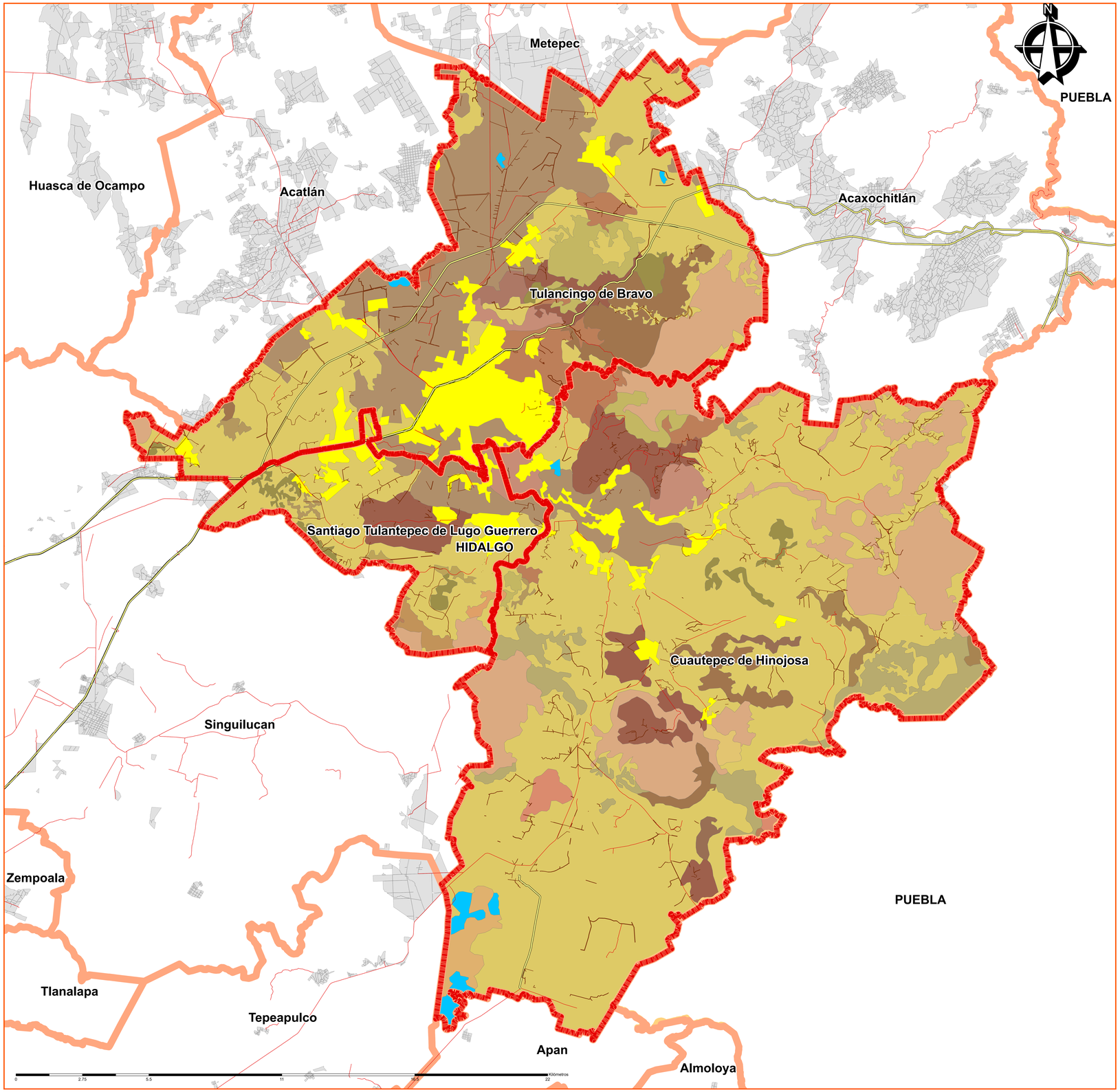

PROGRAMA DE MITIGACIÓN Y ADAPTACIÓN ANTE EL CAMBIO CLIMÁTICO DE LA ZONA METROPOLITANA DE TULANCINGO

SIMBOLOGÍA TEMÁTICA

- AGRICULTURA DE RIEGO ANUAL Y SEMIPERMANENTE
- AGRICULTURA DE TEMPORAL ANUAL
- AGRICULTURA DE TEMPORAL ANUAL Y PERMANENTE
- AGRICULTURA DE TEMPORAL PERMANENTE
- ASENTAMIENTOS HUMANOS
- BOSQUE DE ENCINO
- BOSQUE DE ENCINO-PINO
- BOSQUE DE PINO
- BOSQUE DE PINO-ENCINO
- CUERPO DE AGUA
- MATORRAL CRASICAULE
- PASTIZAL INDUCIDO
- TULAR
- VEGETACIÓN SECUNDARIA ARBUSTIVA DE BOSQUE DE ENCINO
- VEGETACIÓN SECUNDARIA ARBUSTIVA DE BOSQUE DE PINO
- VEGETACIÓN SECUNDARIA ARBUSTIVA DE BOSQUE DE PINO-ENCINO
- VEGETACIÓN SECUNDARIA ARBUSTIVA DE BOSQUE DE TÁSCATE
- VEGETACIÓN SECUNDARIA ARBUSTIVA DE MATORRAL CRASICAULE
- VEGETACIÓN SECUNDARIA ARBÓREA DE BOSQUE DE ENCINO
- VEGETACIÓN SECUNDARIA ARBÓREA DE BOSQUE DE PINO
- VEGETACIÓN SECUNDARIA ARBÓREA DE BOSQUE DE PINO-ENCINO
- VEGETACIÓN SECUNDARIA ARBÓREA DE BOSQUE DE TÁSCATE

SIMBOLOGÍA BÁSICA

- ZM-T
- Municipios colindantes
- Asentamientos Humanos
- Vialidades de Administración Federal
- Camino
- Vialidades de Administración Estatal
- Estados Colindantes

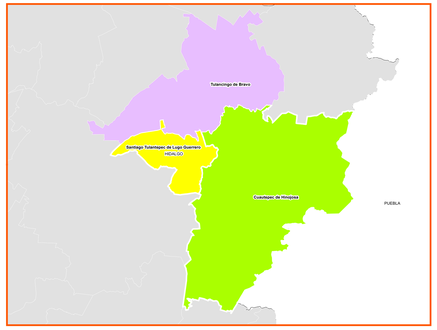

Municipios que conforman a la Zona Metropolitana de Tulancingo

Ubicación de la Zona Metropolitana de Tulancingo

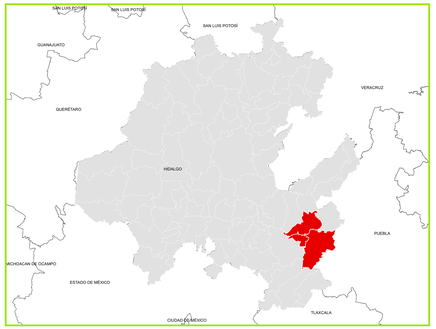

Fuente: Elaboración propia con datos del Uso del Suelo y Vegetación, INEGI 2021.

USO DE SUELO Y VEGETACIÓN DE LA ZM-TULANCINGO