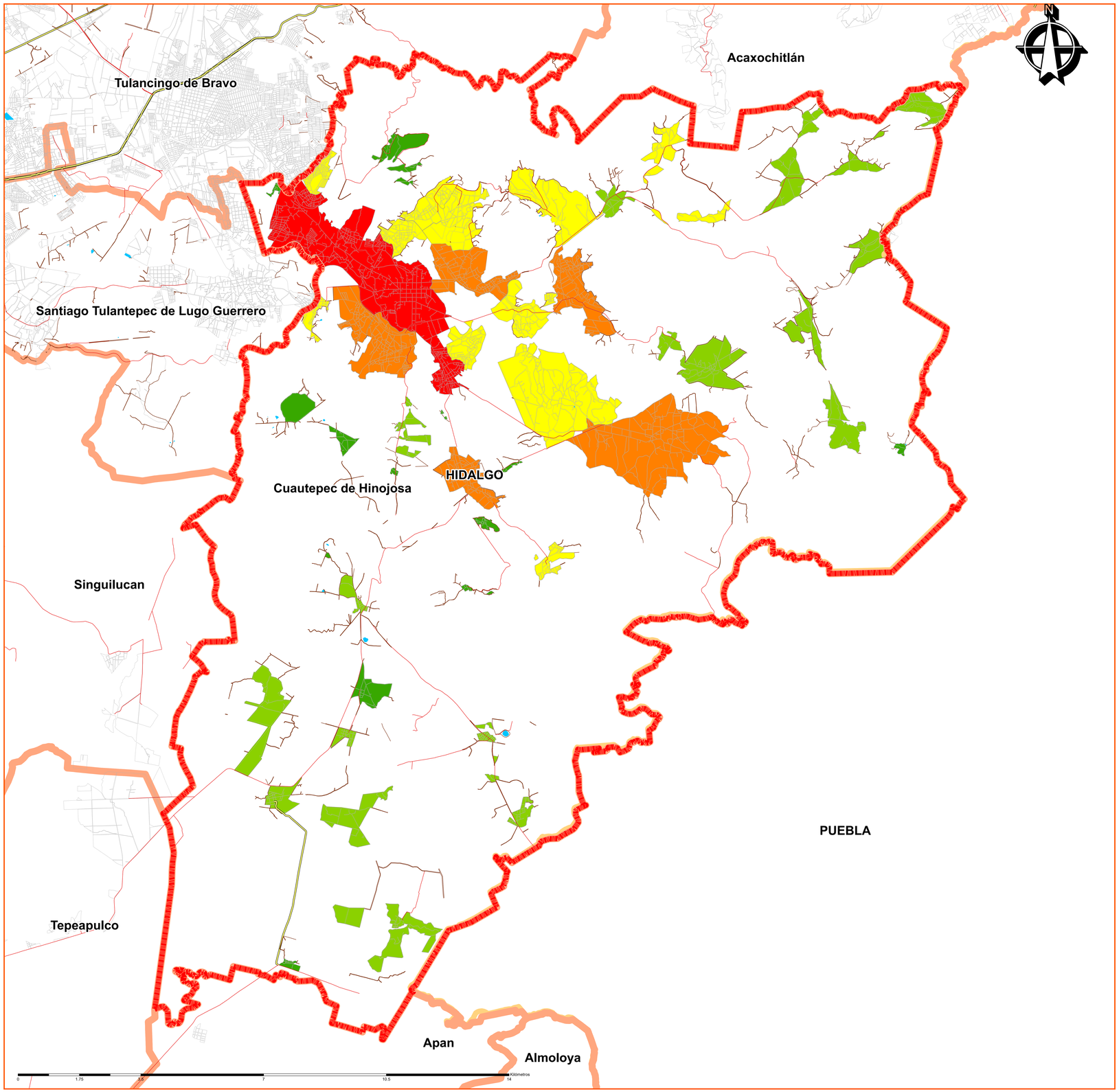

PROGRAMA DE MITIGACIÓN Y ADAPTACIÓN ANTE EL CAMBIO CLIMÁTICO DE LA ZONA METROPOLITANA DE TULANCINGO

SIMBOLOGÍA TEMÁTICA

Población

- 0 - 269
- 270 - 732
- 733 - 1702
- 1703 - 3074
- 3075 - 20530

SIMBOLOGÍA BÁSICA

- Cuautepec de Hinojosa
- Asentamientos Humanos
- Camino
- Cuerpo de agua
- Estados Colindantes
- Municipios colindantes
- Vialidades de Administración Estatal
- Vialidade de Administración Federal

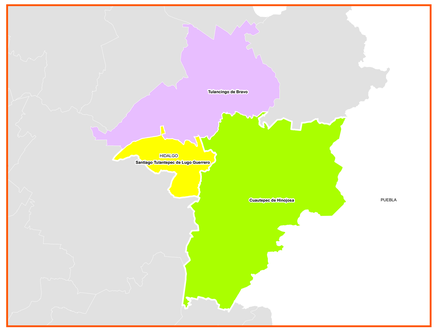

Municipios que conforman a la Zona Metropolitana de Tulancingo

Ubicación de la Zona Metropolitana de Tulancingo

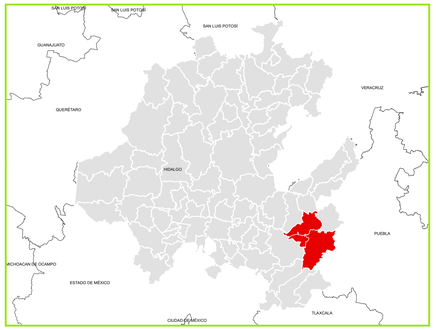

Fuente: Elaboración propia con datos del Censo de Población y Vivienda, INEGI, 2020.

POBLACIÓN TOTAL DEL MUNICIPIO DE CUAUTEPEC POR LOCALIDAD