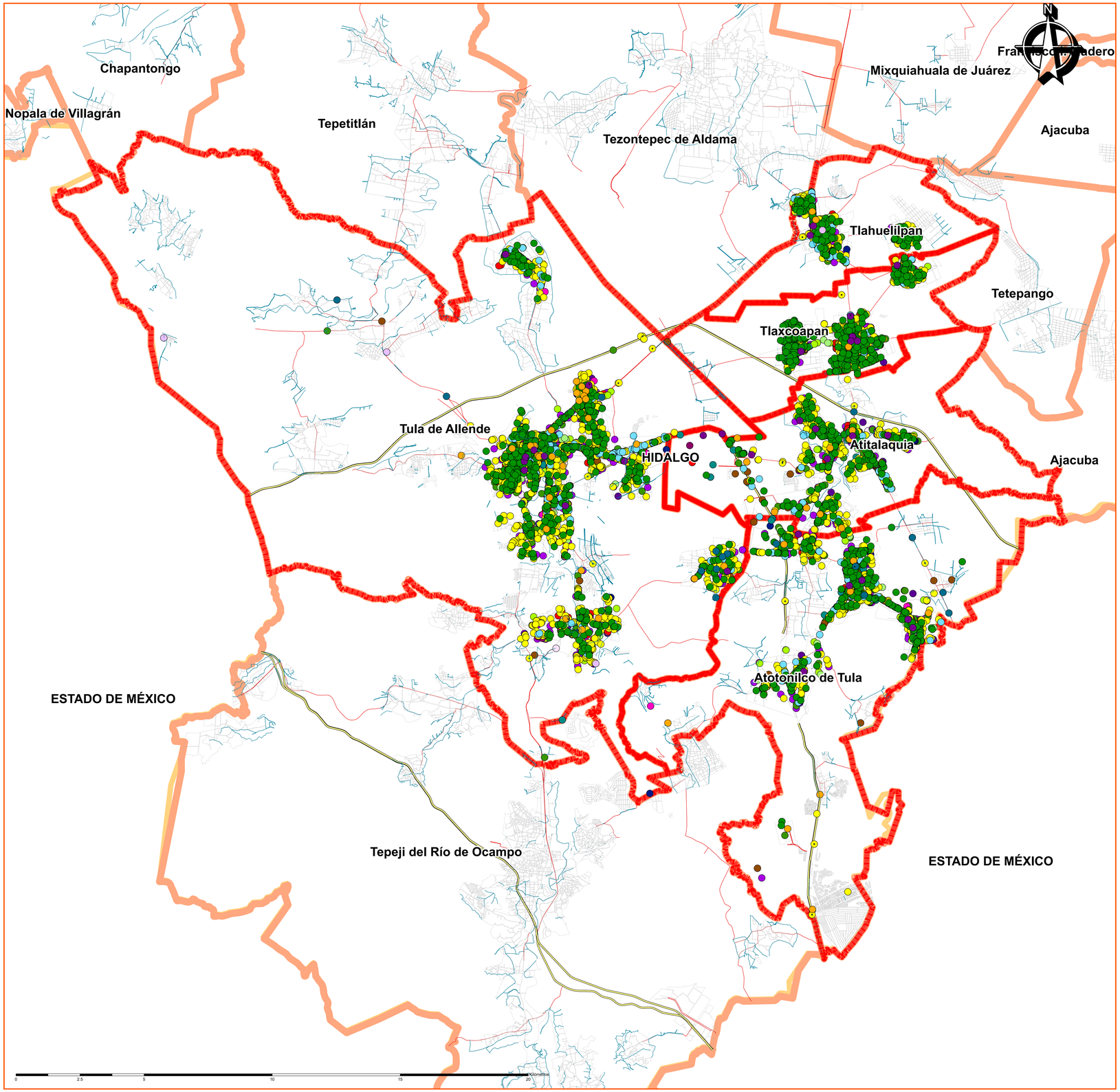

UAEH Universidad Autónoma del Estado de Hidalgo

CONACYT

Laboratorio de Análisis Territorial Ambiente y Ciencia de Datos

PROGRAMA DE MITIGACIÓN Y ADAPTACIÓN ANTE EL CAMBIO CLIMÁTICO DE LA ZONA METROPOLITANA DE TULA

SIMBOLOGÍA TEMÁTICA

- Agricultura, cría y explotación de animales, aprovechamiento forestal, pesca y caza
- Minería
- Generación, transmisión, distribución y comercialización de energía eléctrica, suministro de agua y de gas natural por ductos al consumidor final
- Construcción
- Industrias manufactureras
- Comercio al por mayor
- Comercio al por menor
- Transportes, correos y almacenamiento
- Información en medios masivos
- Servicios financieros y de seguros
- Servicios inmobiliarios y de alquiler de bienes muebles e intangibles
- Servicios profesionales, científicos y técnicos
- Servicios de apoyo a los negocios y manejo de residuos, y servicios de remediación
- Servicios educativos
- Servicios de salud y de asistencia social
- Servicios de esparcimiento culturales y deportivos, y otros servicios recreativos
- Servicios de alojamiento temporal y de preparación de alimentos y bebidas
- Otros servicios excepto actividades gubernamentales
- Administración pública

SIMBOLOGÍA BÁSICA

- ZM-TULA
- Camino
- Corrientes de agua
- Cuerpo de agua
- Estados Colindantes
- Municipios colindantes
- Vialidades de Administración Estatal
- Vialidades de Administración Federal

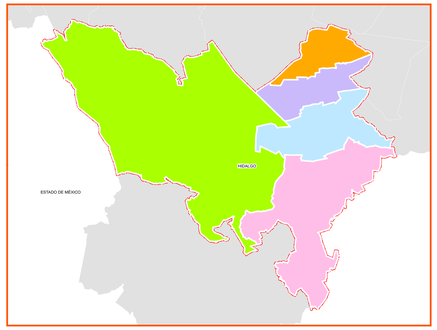

Municipios que conforman a la Zona Metropolitana de Tula

Ubicación de la Zona Metropolitana de Tula

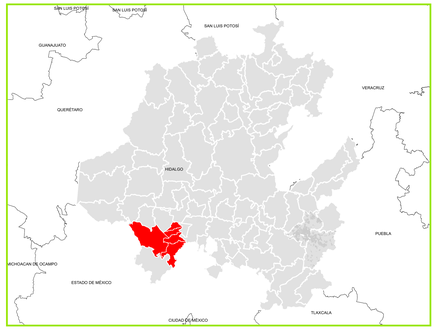

Fuente: Elaboración propia con datos del MARCO GEOESTADÍSTICO, CENSO DE POBLACIÓN Y VIVIENDA 2020.

UNIDADES ECONÓMICAS DEL MUNICIPIO DE LA ZM-TULA