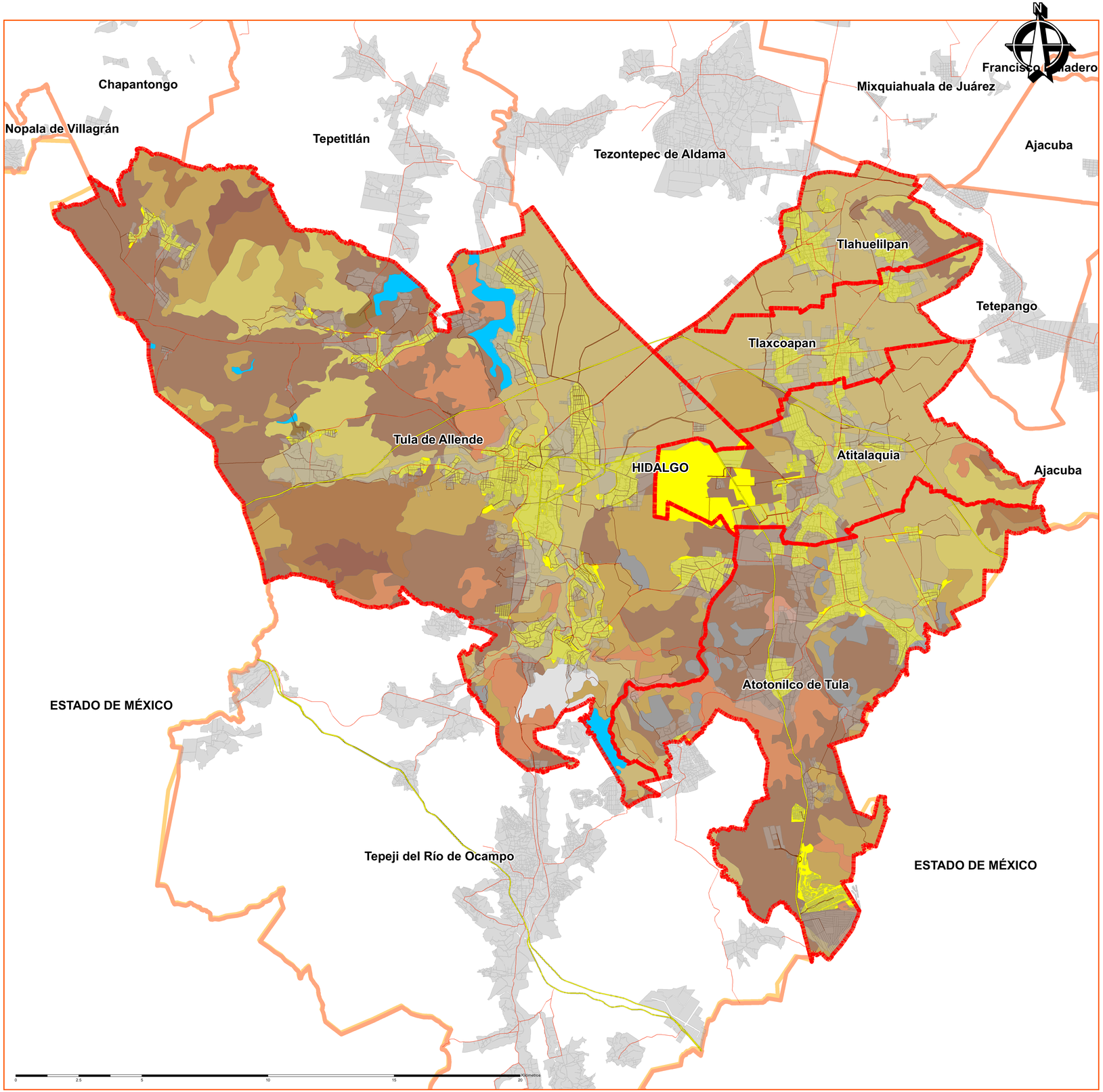

PROGRAMA DE MITIGACIÓN Y ADAPTACIÓN ANTE EL CAMBIO CLIMÁTICO DE LA ZONA METROPOLITANA DE TULA DE ALLENDE

SIMBOLOGÍA TEMÁTICA

- AGRICULTURA DE RIEGO ANUAL
- AGRICULTURA DE RIEGO ANUAL Y SEMIPERMANENTE
- AGRICULTURA DE TEMPORAL ANUAL
- AGRICULTURA DE TEMPORAL ANUAL Y PERMANENTE
- ASENTAMIENTOS HUMANOS
- BOSQUE DE ENCINO
- CUERPO DE AGUA
- DESPROVISTO DE VEGETACIÓN
- MATORRAL CRASICAULE
- PASTIZAL INDUCIDO
- SIN VEGETACIÓN APARENTE
- VEGETACIÓN SECUNDARIA ARBUSTIVA DE BOSQUE DE ENCINO
- VEGETACIÓN SECUNDARIA ARBUSTIVA DE MATORRAL CRASICAULE
- VEGETACIÓN SECUNDARIA ARBÓREA DE BOSQUE DE ENCINO

SIMBOLOGÍA BÁSICA

- ZM-Tula de Allende
- Municipios colindantes
- Asentamientos Humanos
- Vialidades de Administración Federal
- Camino
- Vialidades de Administración Estatal
- Estados Colindantes

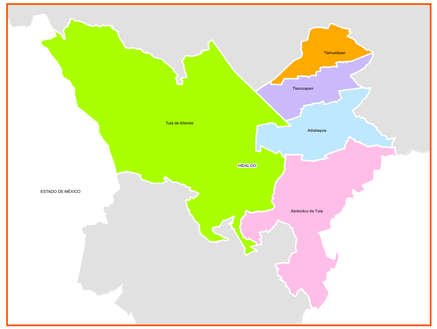

Municipios que conforman a la Zona Metropolitana de Tula de Allende

Ubicación de la Zona Metropolitana de Tula de Allende

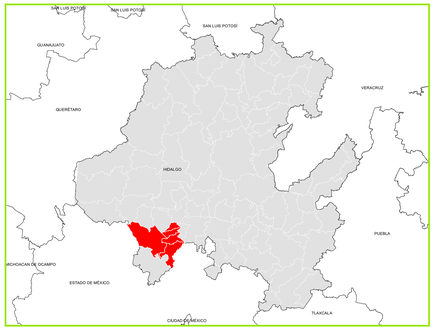

Fuente: Elaboración propia con datos del Directorio Estadístico Nacional de Unidades, INEGI 2022.

USO DE SUELO Y VEGETACIÓN DE LA ZM-TULA DE ALLENDE