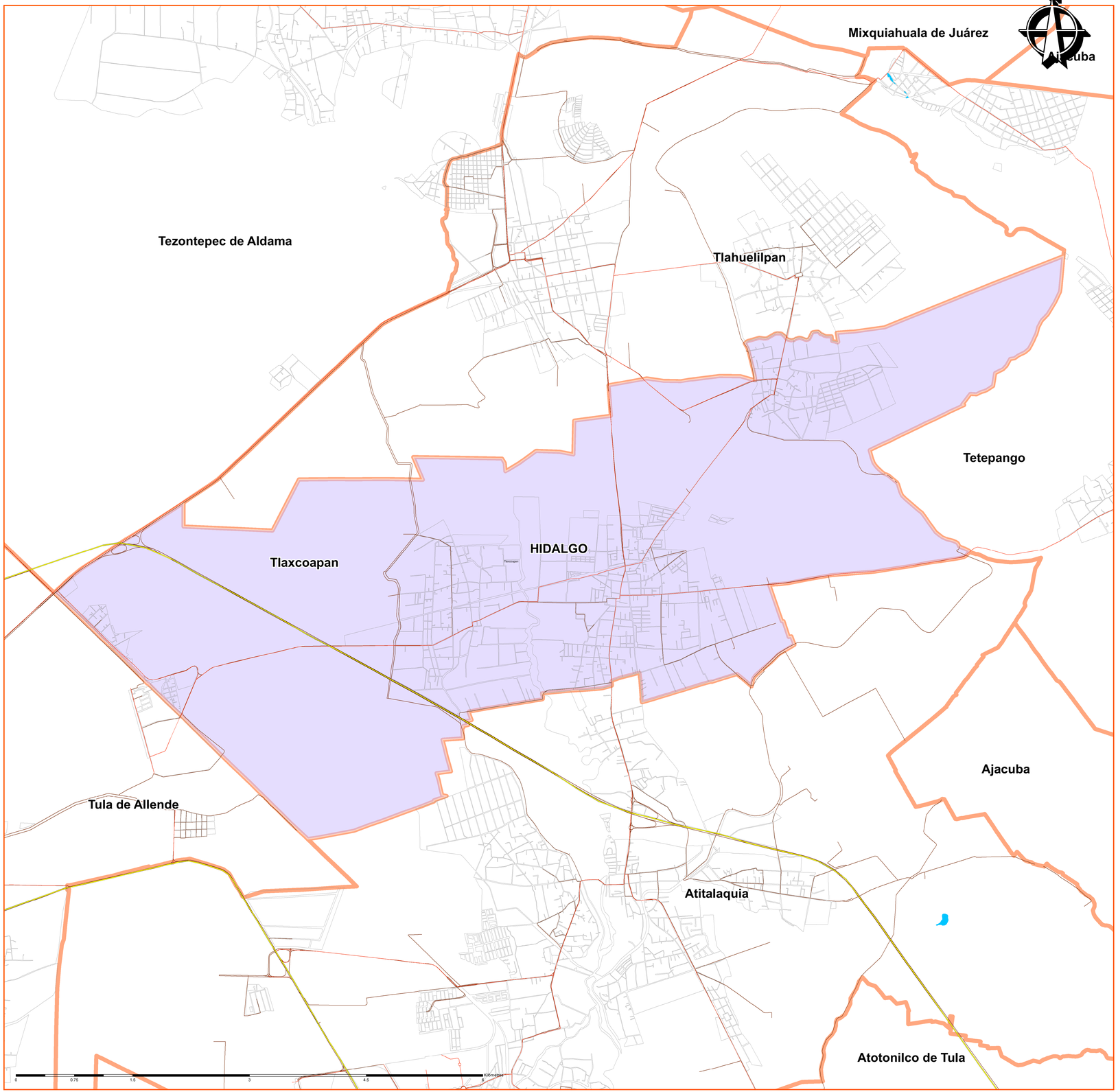

PROGRAMA DE MITIGACIÓN Y ADAPTACIÓN ANTE EL CAMBIO CLIMÁTICO DE LA ZONA METROPOLITANA DE TULA DE ALLENDE

SIMBOLOGÍA TEMÁTICA

Tlaxcoapan

SIMBOLOGÍA BÁSICA

- Asentamientos Humanos
- Municipios colindantes
- Camino
- Vialidades de Administración Federal
- Cuerpo de agua
- Vialidades de Administración Estatal
- Estados Colindantes

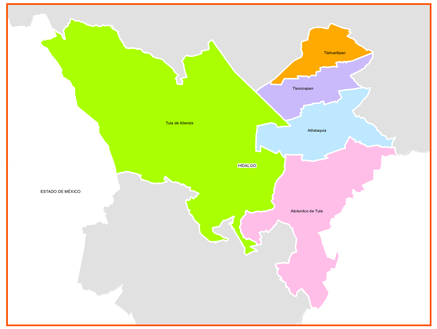

Municipios que conforman a la Zona Metropolitana de Tula de Allende

Ubicación del municipio de Tlaxcoapan a nivel Estatal

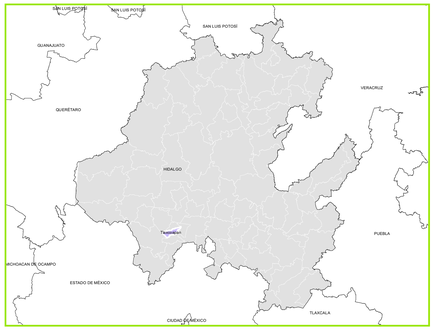

Fuente: Elaboración propia con datos del Directorio Estadístico Nacional de Unidades, INEGI 2022.

UBICACIÓN DEL MUNICIPIO DE TLAXCOAPAN