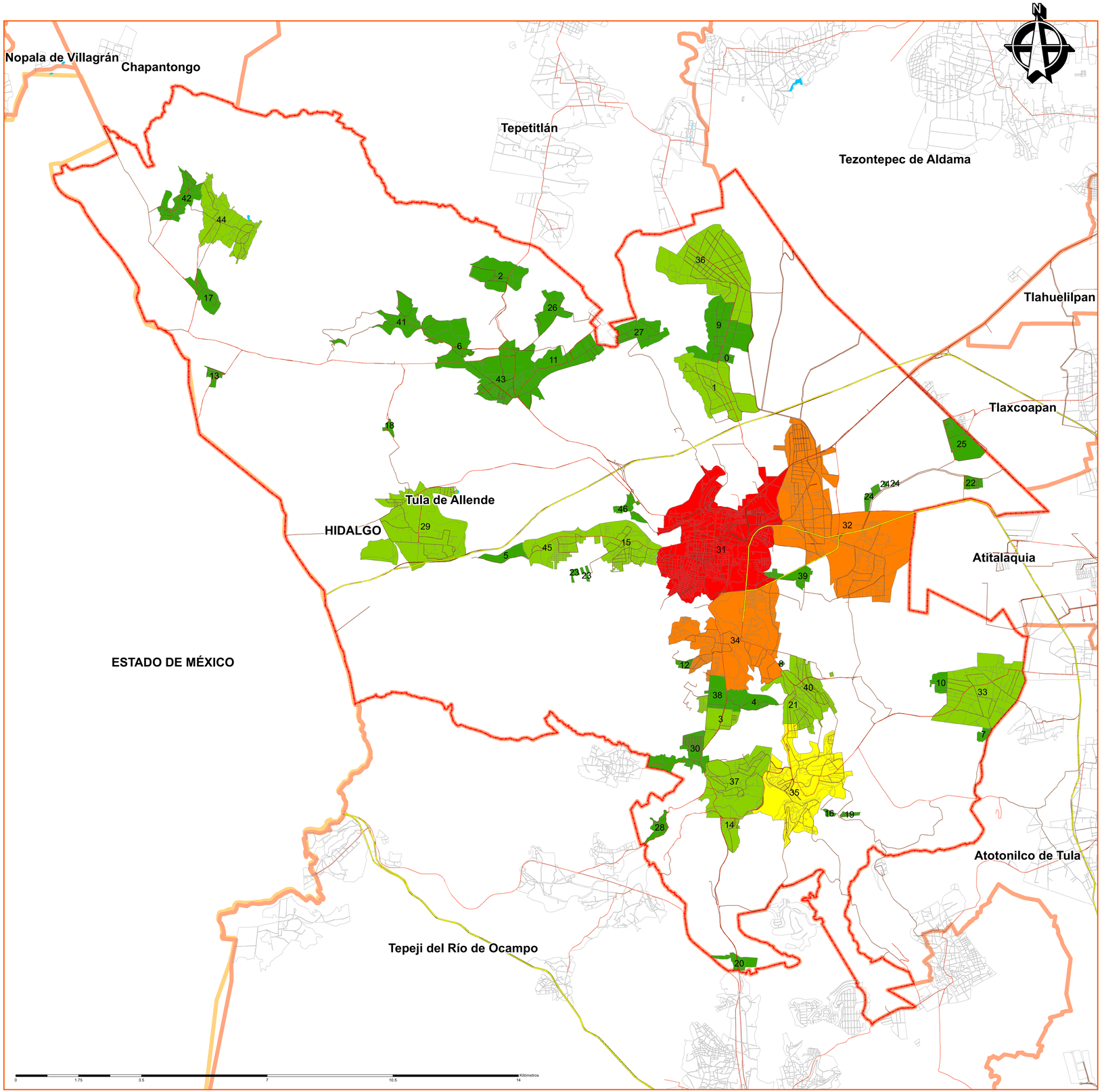


UAEH
Universidad Autónoma del Estado de Hidalgo

CONACYT

Laboratorio de Análisis Territorial
Ambiente y Ciencia de Datos

# PROGRAMA DE MITIGACIÓN Y ADAPTACIÓN ANTE EL CAMBIO CLIMÁTICO DE LA ZONA METROPOLITANA DE TULA DE ALLENDE

## SIMBOLOGÍA TEMÁTICA

**Población**

- 14 - 1414
- 1414 - 4004
- 4004 - 8008
- 8008 - 17332
- 17332 - 29390

0 Julián Villagrán [Colonia]
1 San Francisco Bojay Colonia
2 Xijay de Cuauhtémoc
3 Sesenta y Dos [Colonia]
4 El Saabi [Colonia]
5 Xonthe
6 San Miguel de las Piedras Segunda Sección
7 Cerrito del Tepeyac
8 La Hacienda
9 Benito Juárez [Colonia]
10 Tercera Manzana
11 Xiteje de Zapata
12 La Mezquitera
13 Héroes Carranza
14 Monte Alegre
15 Nantzha
16 El Recinto (Ejido Pueblo Nuevo) [Colonia]
17 La Cuarta Manzana
18 San Antonio Tula
19 Acoculco
20 Jardines de San Miguel
21 La Amistad
22 Praderas del Llano
23 La Mezquitera
24 Residencial Arboledas
25 Teocalco
26 Santa María Michimaltongo
27 San Francisco Bojay Pueblo
28 San Lucas Teacalco
29 Xochitlán de las Flores
30 Nueva Santa María [Colonia]
31 Tula de Allende
32 El Llano
33 Bomintzha
34 San Marcos
35 San Miguel Vindho
36 Santa Ana Ahuehuepan
37 Santa María Ilucan
38 El Sesenta y Uno [Colonia]
39 San Pedrito Alpuyeca
40 Ignacio Zaragoza
41 San Miguel de las Piedras Primera Sección
42 Xiteje de la Reforma
43 Michimaloya (San Juan Michimaloya)
44 Santa María Macua
45 San Andrés (San Andrés Tultepec)
46 El Crestón

## SIMBOLOGÍA BÁSICA

- Tula de Allende
- Asentamientos Humanos
- Camino
- Cuerpo de agua
- Municipios colindantes
- Estados Colindantes
- Vialidades de Administración Federal
- Vialidades de Administración Estatal

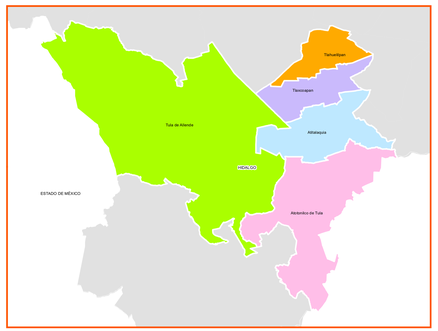


**Municipios que conforman a la Zona Metropolitana de Tula de Allende**

**Ubicación de la Zona Metropolitana de Tula de Allende**

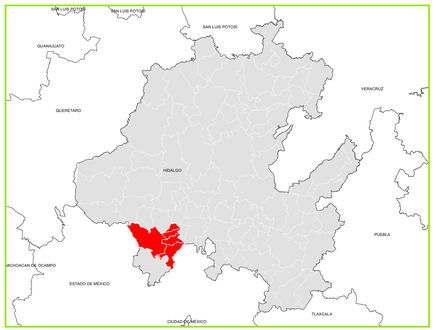


Fuente: Elaboración propia con datos del Directorio Estadístico Nacional de Unidades, INEGI 2022.

# POBLACIÓN TOTAL DEL MUNICIPIO DE TULA DE ALLENDE POR LOCALIDAD