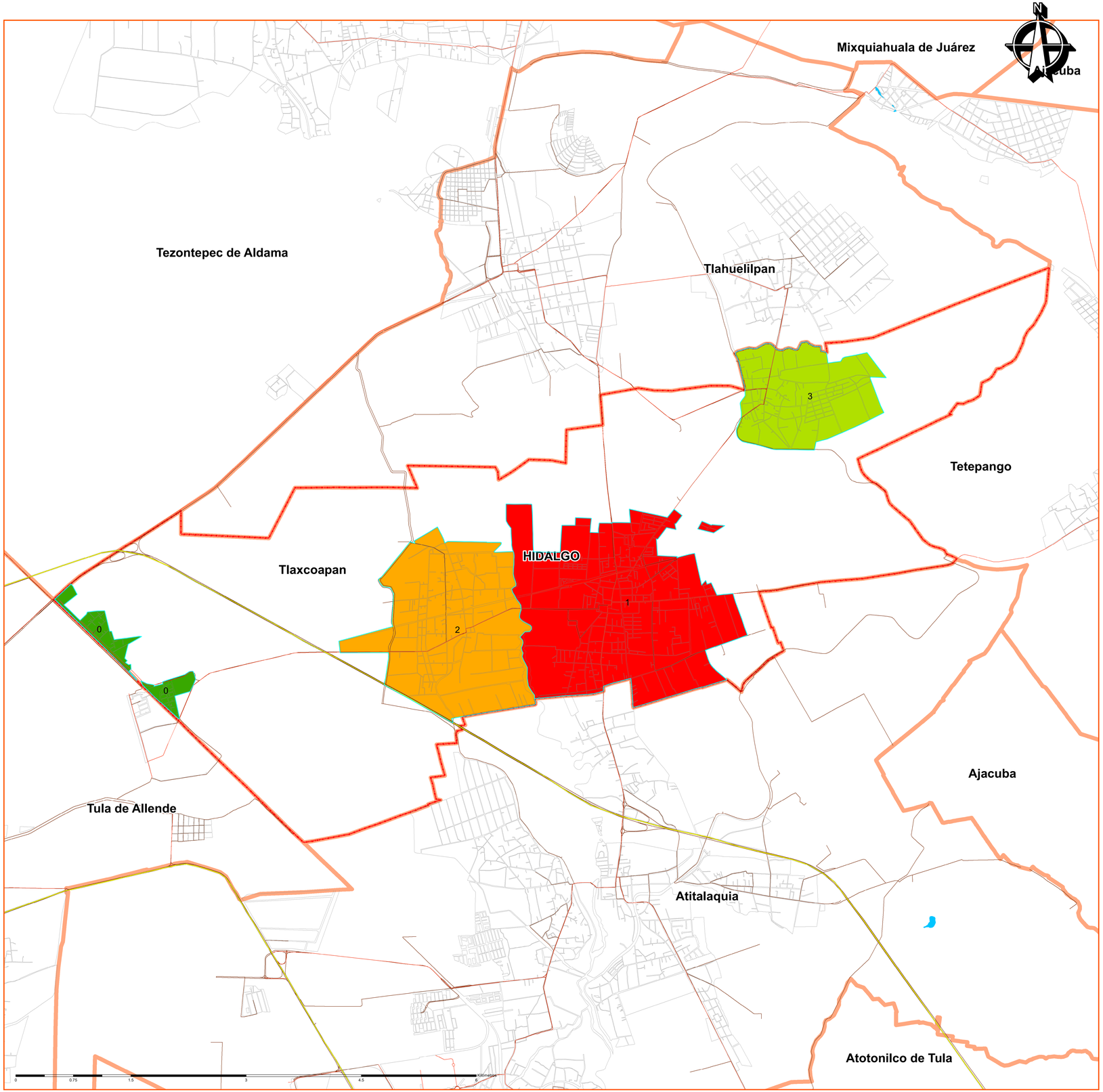


# PROGRAMA DE MITIGACIÓN Y ADAPTACIÓN ANTE EL CAMBIO CLIMÁTICO DE LA ZONA METROPOLITANA DE TULA DE ALLENDE

## SIMBOLOGÍA TEMÁTICA

**Población**

- 0 - 1212
- 1212 - 4630
- 4630 - 7990
- 7990 - 14689

0 Teocalco
1 Tlaxcoapan
2 Doxey
3 Teltipán de Juárez

## SIMBOLOGÍA BÁSICA

- Tlaxcoapan
- Asentamientos Humanos
- Camino
- Cuerpo de agua
- Municipios colindantes
- Estados Colindantes
- Vialidades de Administración Federal
- Vialidades de Administración Estatal

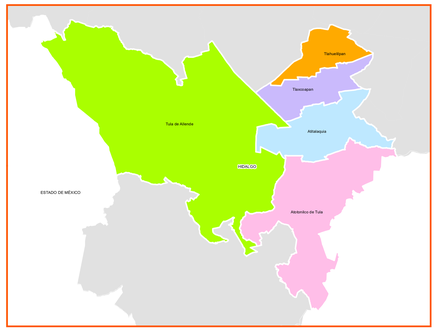


**Municipios que conforman a la Zona Metropolitana de Tula de Allende**

**Ubicación de la Zona Metropolitana de Tula de Allende**

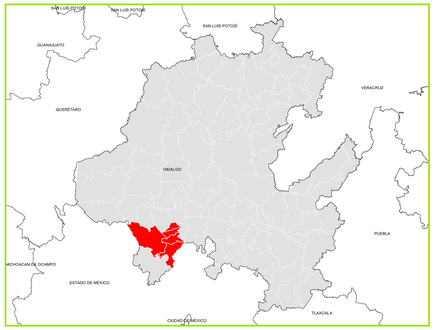


Fuente: Elaboración propia con datos del Directorio Estadístico Nacional de Unidades, INEGI 2022.

# POBLACIÓN TOTAL DEL MUNICIPIO DE TLAXCOAPAN POR LOCALIDAD