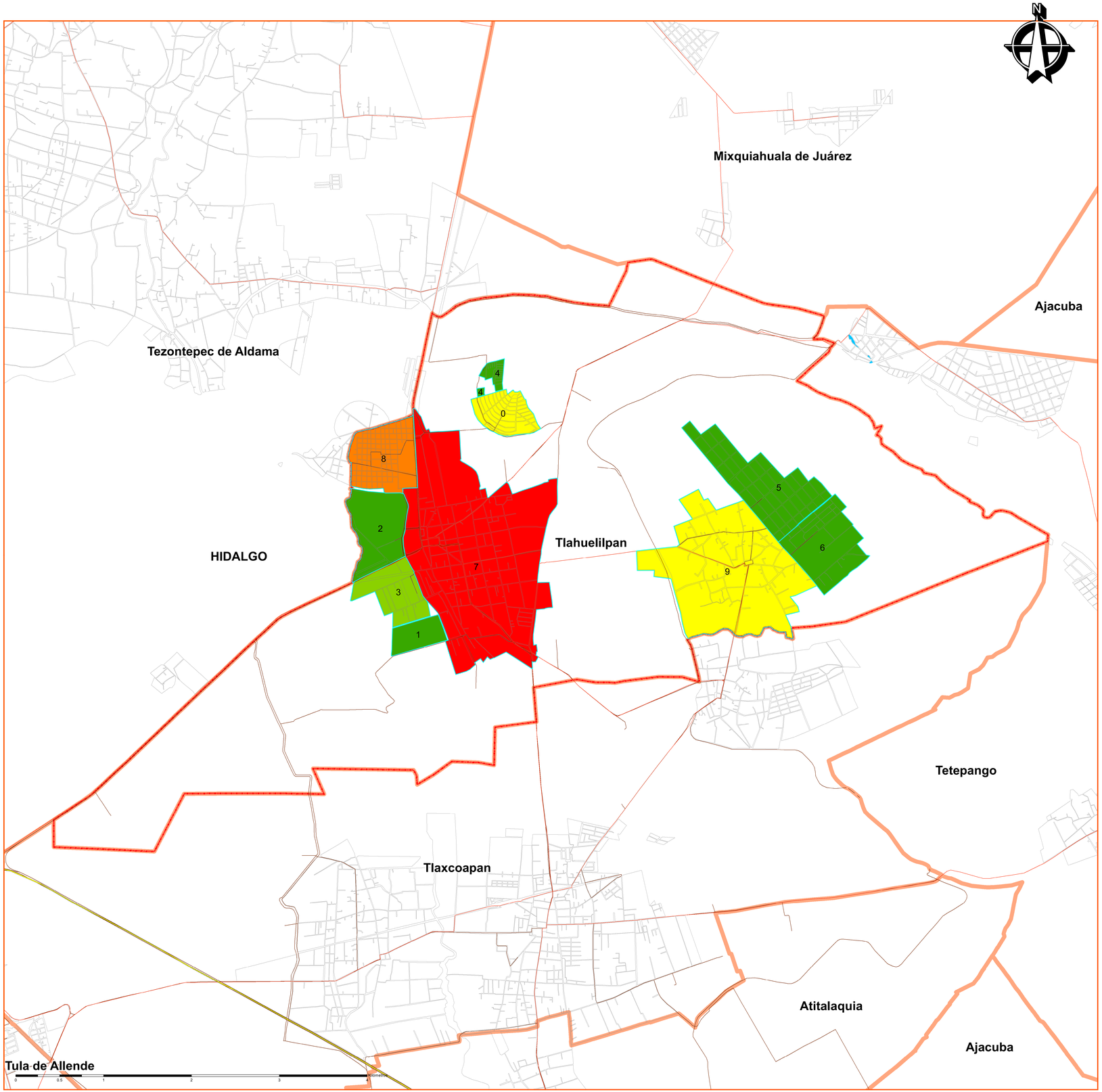

PROGRAMA DE MITIGACIÓN Y ADAPTACIÓN ANTE EL CAMBIO CLIMÁTICO DE LA ZONA METROPOLITANA DE TULA DE ALLENDE

SIMBOLOGÍA TEMÁTICA

Población

- 90 - 159
- 159 - 420
- 420 - 3046
- 3046 - 4517
- 4517 - 8657

0 Cerro de la Cruz [Colonia]
1 Dexhe
2 La Media Luna
3 El Salitre
4 Guadalupe (Cerro del Tezontle) [Colonia]
5 Cerro de Gómez [Colonia]
6 Cerro el Gavilán
7 Tlahuelilpan
8 Colonia Cuauhtémoc
9 Munitepec de Madero

SIMBOLOGÍA BÁSICA

- Tlahuelilpan
- Asentamientos Humanos
- Camino
- Cuerpo de agua
- Municipios colindantes
- Estados Colindantes
- Vialidades de Administración Federal
- Vialidades de Administración Estatal

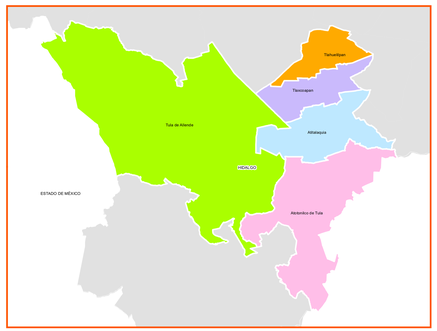

Municipios que conforman a la Zona Metropolitana de Tula de Allende

Ubicación de la Zona Metropolitana de Tula de Allende

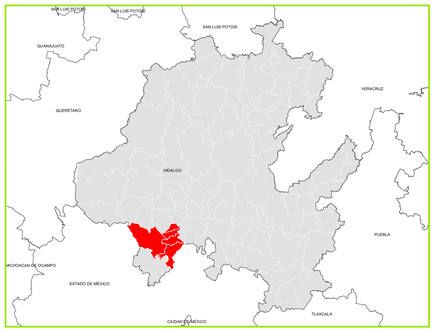

Fuente: Elaboración propia con datos del Directorio Estadístico Nacional de Unidades, INEGI 2022.

POBLACIÓN TOTAL DEL MUNICIPIO DE TLAHUELILPAN POR LOCALIDAD