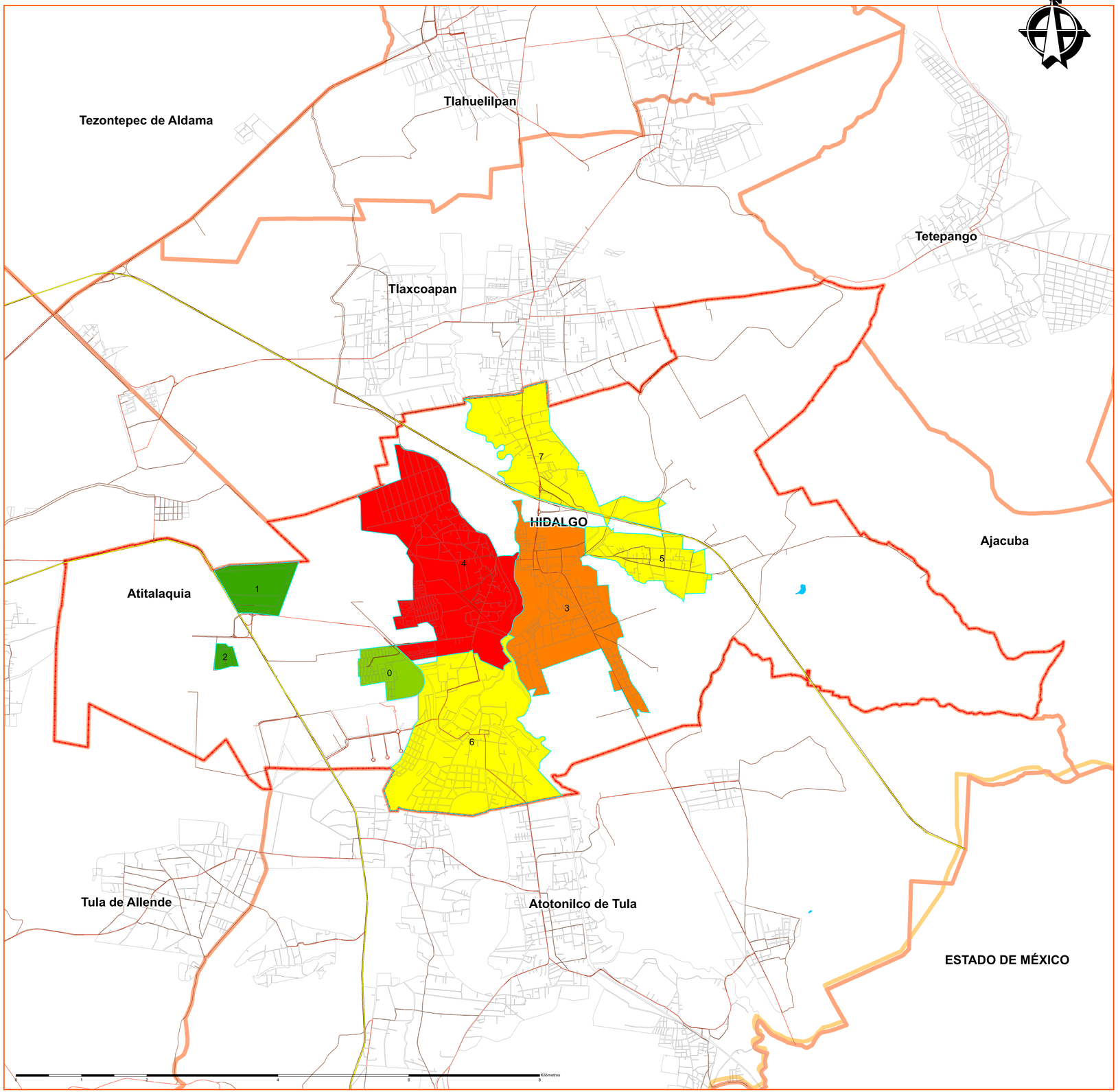

PROGRAMA DE MITIGACIÓN Y ADAPTACIÓN ANTE EL CAMBIO CLIMÁTICO DE LA ZONA METROPOLITANA DE TULA DE ALLENDE

SIMBOLOGÍA TEMÁTICA

Población

- 10 - 221
- 221 - 1996
- 1996 - 3885
- 3885 - 6924
- 6924 - 12081

0 Unidad Habitacional Antonio Osorio de León (Bojay)
1 Tula [Parque Industrial]
2 Colonia Refinería (Colonia de los Ingenieros)
3 Atitalaquia
4 Cardonal
5 Tezoquipa
6 Tlamaco (San Gerónimo Tlamaco)
7 Tlalminulpa

SIMBOLOGÍA BÁSICA

- Atitalaquia
- Asentamientos Humanos
- Camino
- Cuerpo de agua
- Municipios colindantes
- Estados Colindantes
- Vialidades de Administración Federal
- Vialidades de Administración Estatal

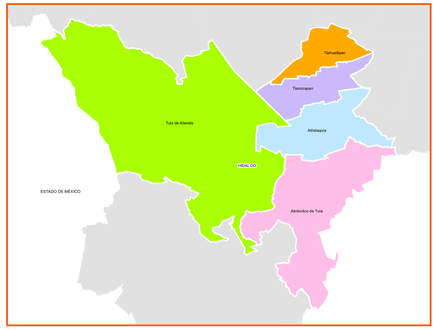

Municipios que conforman a la Zona Metropolitana de Tula de Allende

Ubicación de la Zona Metropolitana de Tula de Allende

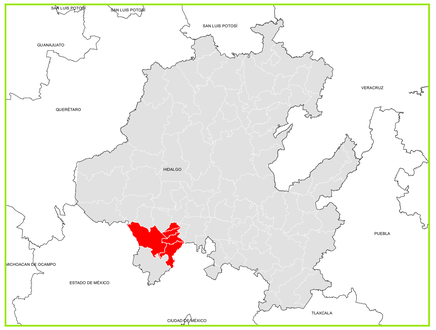

Fuente: Elaboración propia con datos del Directorio Estadístico Nacional de Unidades, INEGI 2022.

POBLACIÓN TOTAL DEL MUNICIPIO DE ATITALAQUIA POR LOCALIDAD