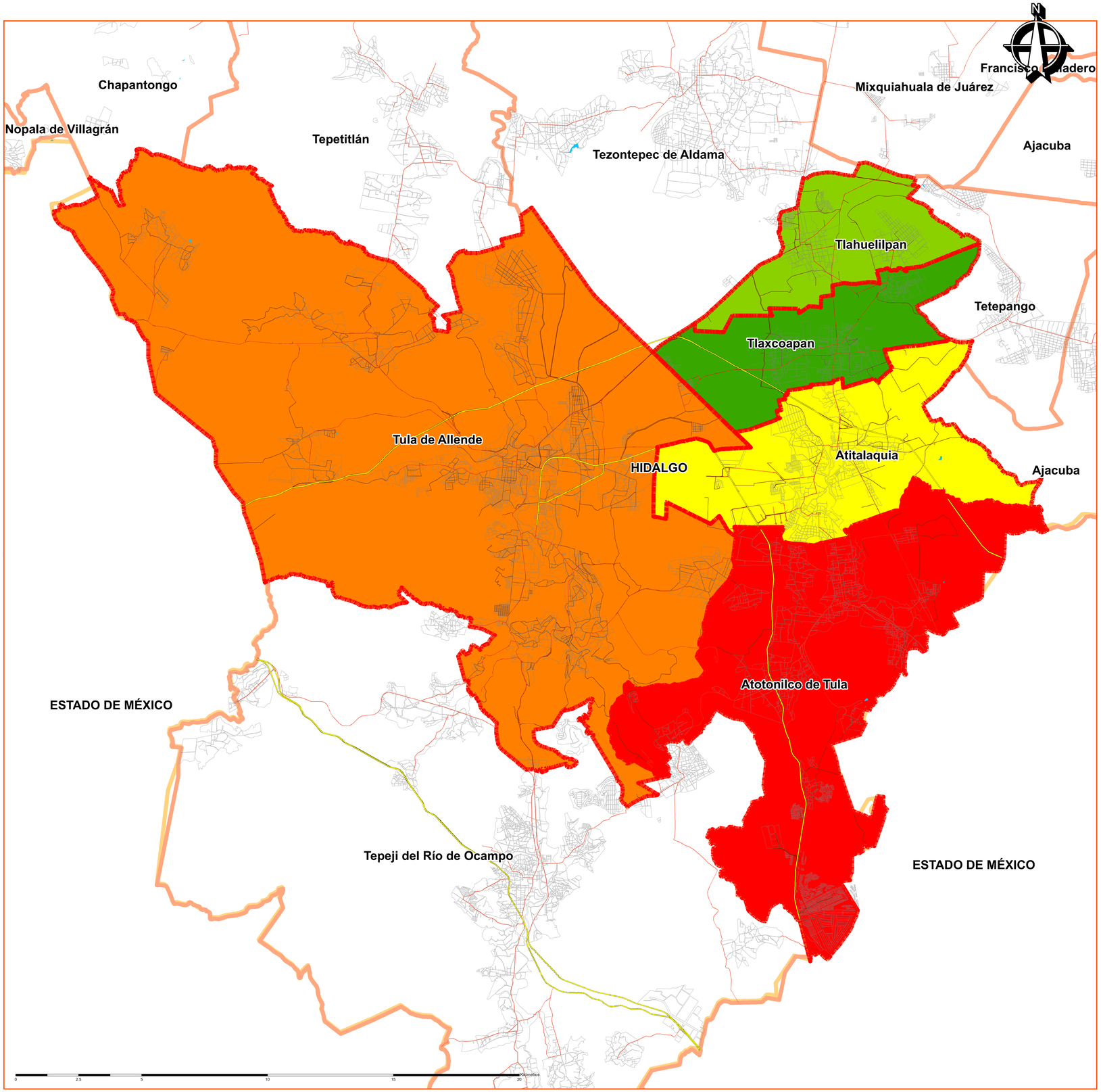

UAEH Universidad Autónoma del Estado de Hidalgo

CONACYT

Laboratorio de Análisis Territorial Ambiente y Ciencia de Datos

PROGRAMA DE MITIGACIÓN Y ADAPTACIÓN ANTE EL CAMBIO CLIMÁTICO DE LA ZONA METROPOLITANA DE TULA DE ALLENDE

SIMBOLOGÍA TEMÁTICA

- 709
- 782
- 2498
- 5107
- 16926

Población de 5 años y más migrante

SIMBOLOGÍA BÁSICA

- ZM-Tula de Allende
- Asentamientos Humanos
- Camino
- Cuerpo de agua
- Municipios colindantes
- Estados Colindantes
- Vialidades de Administración Federal
- Vialidades de Administración Estatal

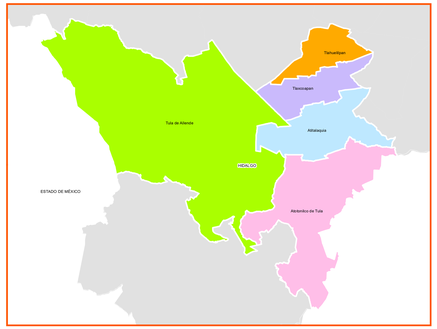

Municipios que conforman a la Zona Metropolitana de Tula de Allende

Ubicación de la Zona Metropolitana de Tula de Allende

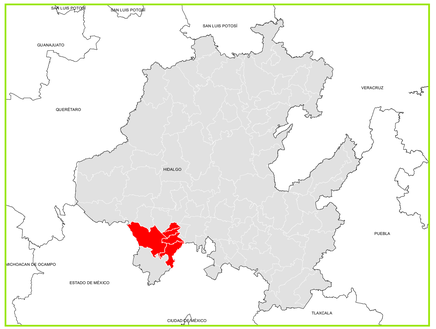

Fuente: Elaboración propia con datos del Directorio Estadístico Nacional de Unidades, INEGI 2022.

POBLACIÓN DE 5 AÑOS Y MÁS MIGRANTE EN LA ZM-TULA DE ALLENDE