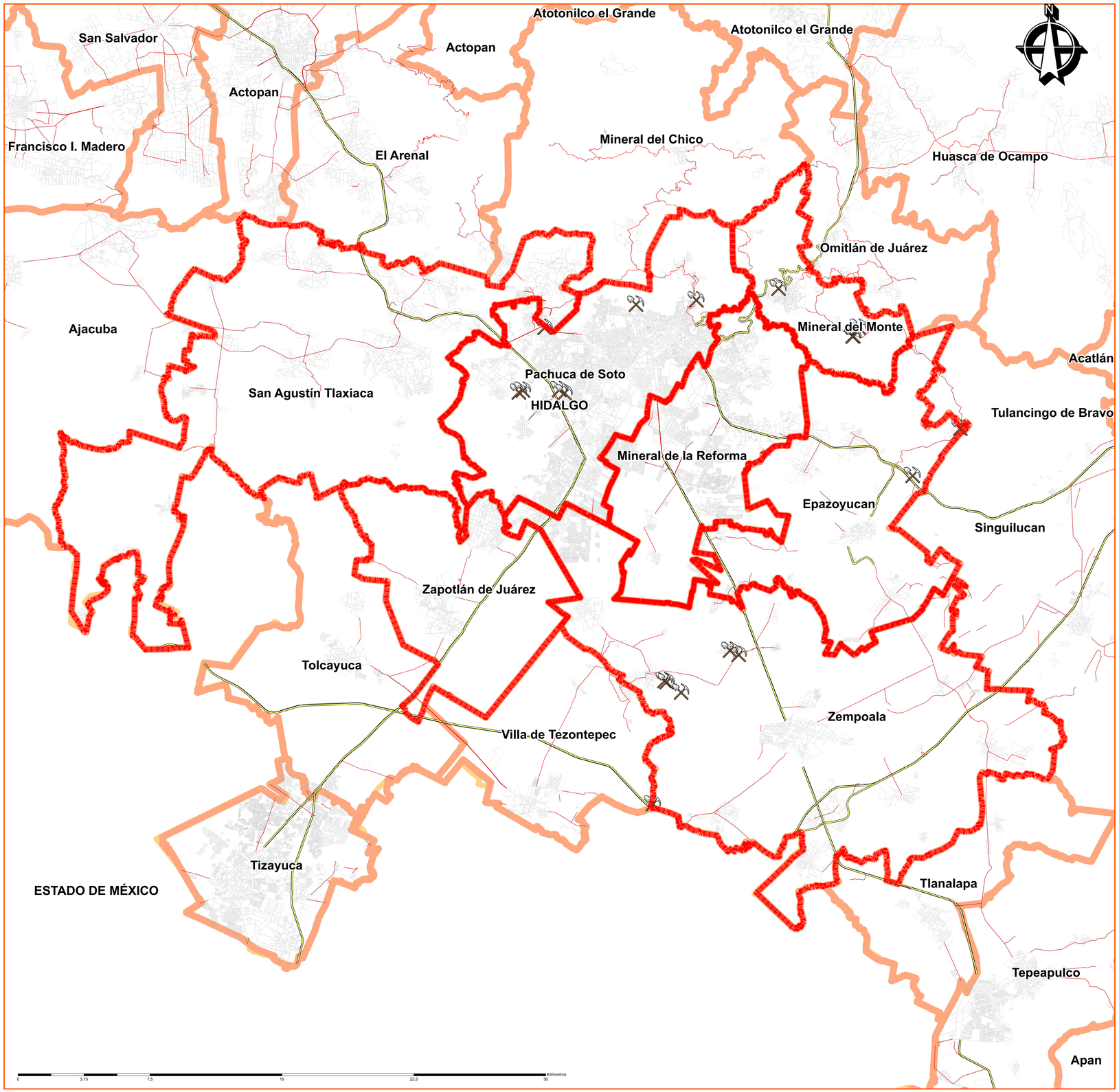

UAEH Universidad Autónoma del Estado de Hidalgo

CONACYT

Laboratorio de Análisis Territorial Ambiente y Ciencia de Datos

PROGRAMA DE MITIGACIÓN Y ADAPTACIÓN ANTE EL CAMBIO CLIMÁTICO DE LA ZONA METROPOLITANA DE PACHUCA

SIMBOLOGÍA TEMÁTICA

Minería

Minería	
EPAZOYUCAN	2
MINERAL DE LA REFORMA	0
MINERAL DEL MONTE	8
PACHUCA DE SOTO	9
SAN AGUSTÍN TLAXIACA	0
ZAPOTLÁN	0
ZEMPOALA	8

SIMBOLOGÍA TEMÁTICA

- ZM-PACHUCA
- Asentamientos Humanos
- Camino
- Cuerpo de agua
- Estados Colindantes
- Municipios colindantes
- Vialidades de Administración Estatal
- Vialidades de Administración Federal

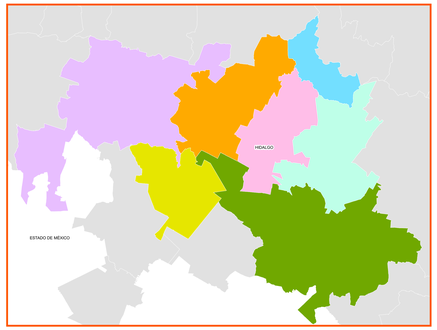

Municipios que conforman a la Zona Metropolitana de Pachuca

Ubicación de la Zona Metropolitana de Pachuca

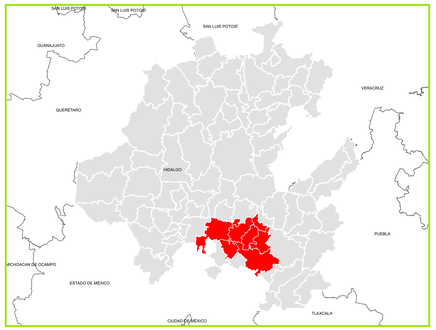

Fuente: Elaboración propia con datos del Directorio Estadístico Nacional de Unidades, INEGI 2022.

MINERÍA EN LA ZM-PACHUCA