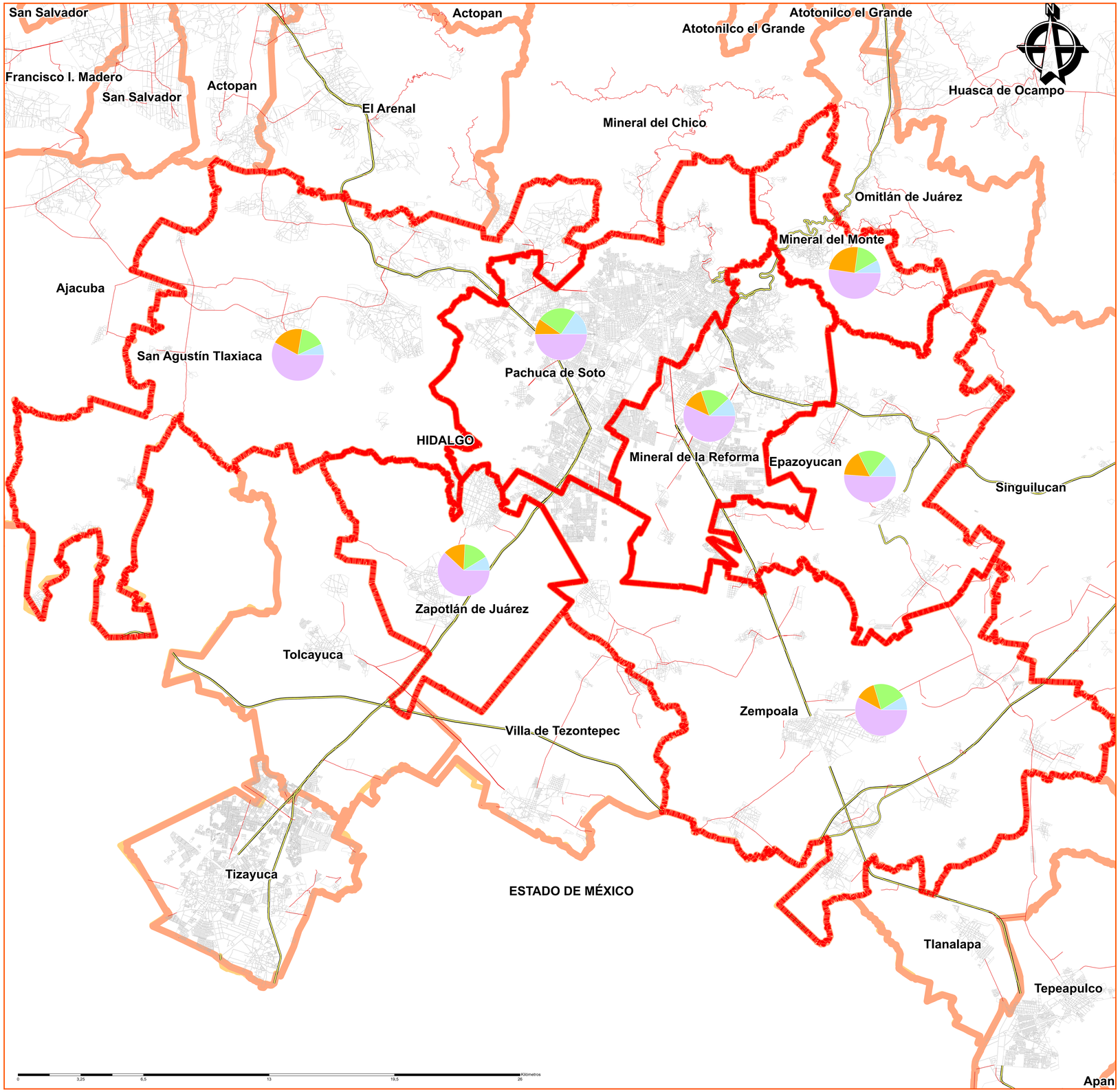

UAEH Universidad Autónoma del Estado de Hidalgo

CONACYT

Laboratorio de Análisis Territorial Ambiente y Ciencia de Datos

PROGRAMA DE MITIGACIÓN Y ADAPTACIÓN ANTE EL CAMBIO CLIMÁTICO DE LA ZONA METROPOLITANA DE PACHUCA

SIMBOLOGÍA TEMÁTICA

	BUSCAR TRABAJO	CAMBIO U OFERTA DE TRABAJO	REUNIRSE CON LA FAMILIA	SE CASÓ O UNIÓ
Epazoyucan	9,36	11,74	33,39	10,73
Mineral de la Reforma	7,17	11,21	34,61	7,92
Mineral del Monte	5,26	9,68	34,11	16,21
Pachuca de Soto	10,03	15,64	31,86	6,34
San agustín Tlaxiaca	4,19	9,28	34,98	12,02
Zapotlán de Juárez	5,62	9,89	39,65	8,86
Zempoala	5,32	12,81	35,45	7,58

SIMBOLOGÍA BÁSICA

- ZM-PACHUCA
- Asentamientos Humanos
- Camino
- Cuerpo de agua
- Estados Colindantes
- Municipios colindantes
- Vialidades de Administración Estatal
- Vialidade de Administración Federal

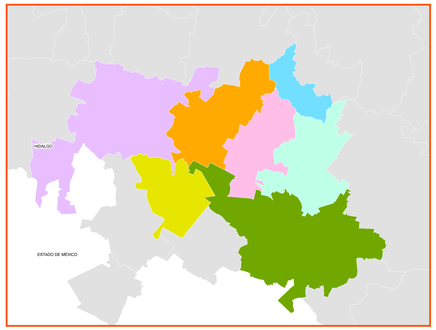

Municipios que conforman a la Zona Metropolitana de Pachuca

Ubicación de la Zona Metropolitana de Pachuca

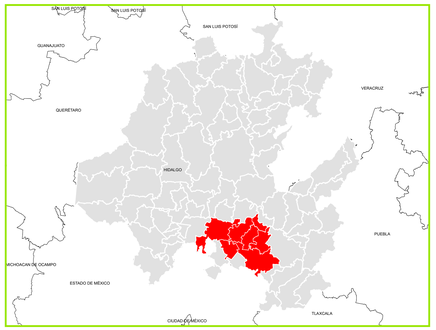

Fuente: Elaboración propia con datos del Censo de Población y Vivienda, INEGI 2020.

POBLACIÓN MIGRANTE EN LA ZM-PACHUCA