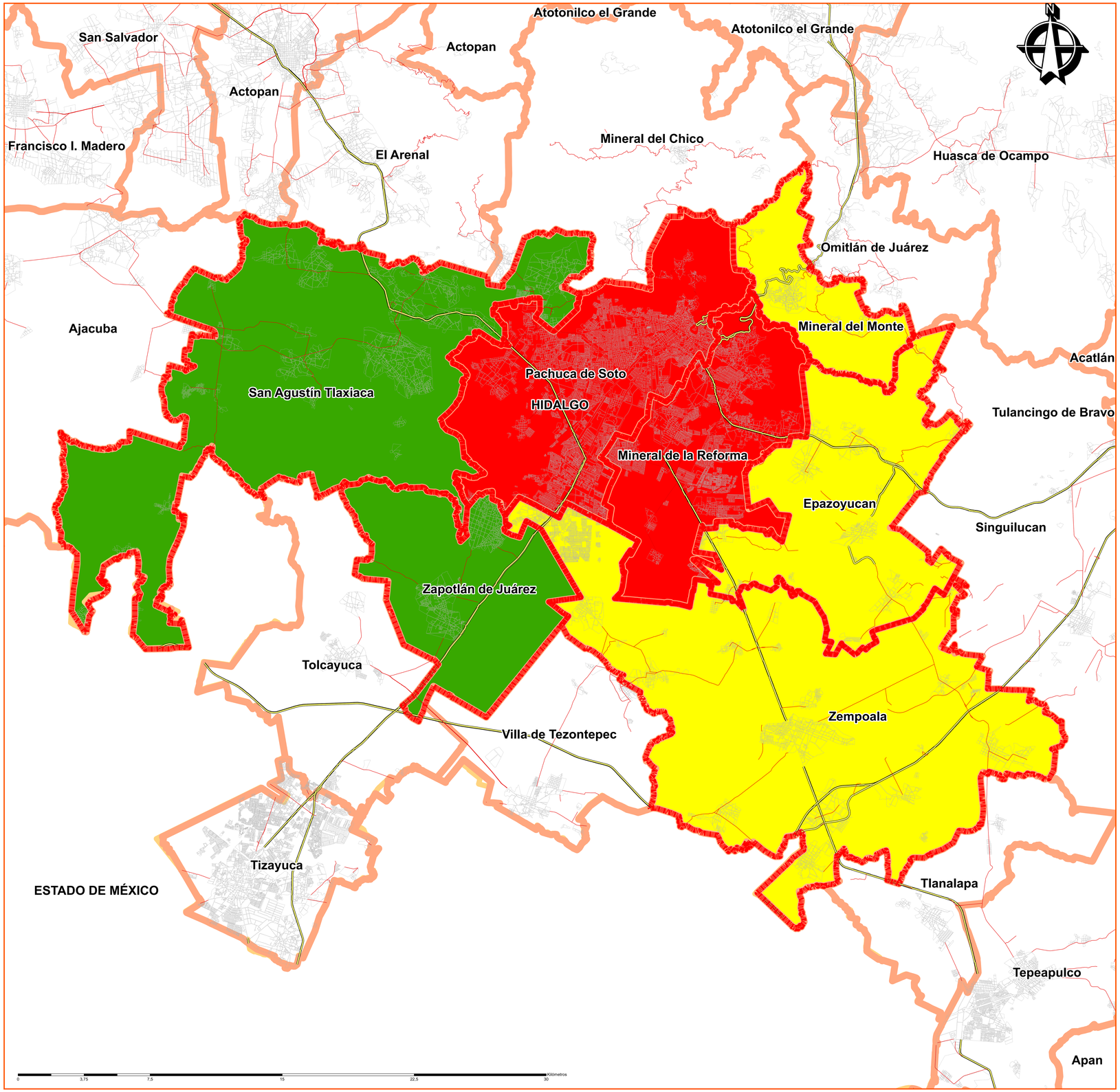

PROGRAMA DE MITIGACIÓN Y ADAPTACIÓN ANTE EL CAMBIO CLIMÁTICO DE LA ZONA METROPOLITANA DE PACHUCA

SIMBOLOGÍA TEMÁTICA

- 57,90 - 60,20
- 60,21 - 64,20
- 64,21 - 70,40

La distribución porcentual de la condición de afiliación a servicios de salud se calcula respecto de la población total.

SIMBOLOGÍA BÁSICA

- ZM-PACHUCA
- Estados Colindantes
- Asentamientos Humanos
- Municipios colindantes
- Camino
- Vialidades de Administración Estatal
- Cuerpo de agua
- Vialidade de Administración Federal

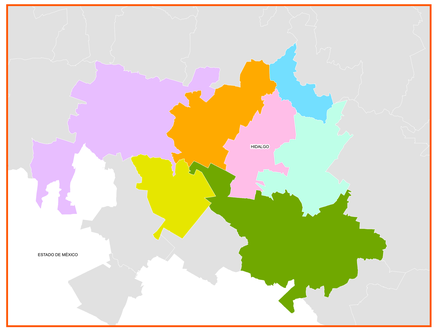

Municipios que conforman a la Zona Metropolitana de Pachuca

Ubicación de la Zona Metropolitana de Pachuca

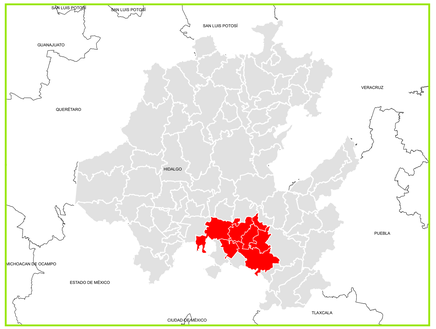

Fuente: Elaboración propia con datos del Censo de Población y Vivienda, INEGI 2020.

DERECHOHABIENTES A SERVICIOS DE SALUD EN LA ZM-PACHUCA