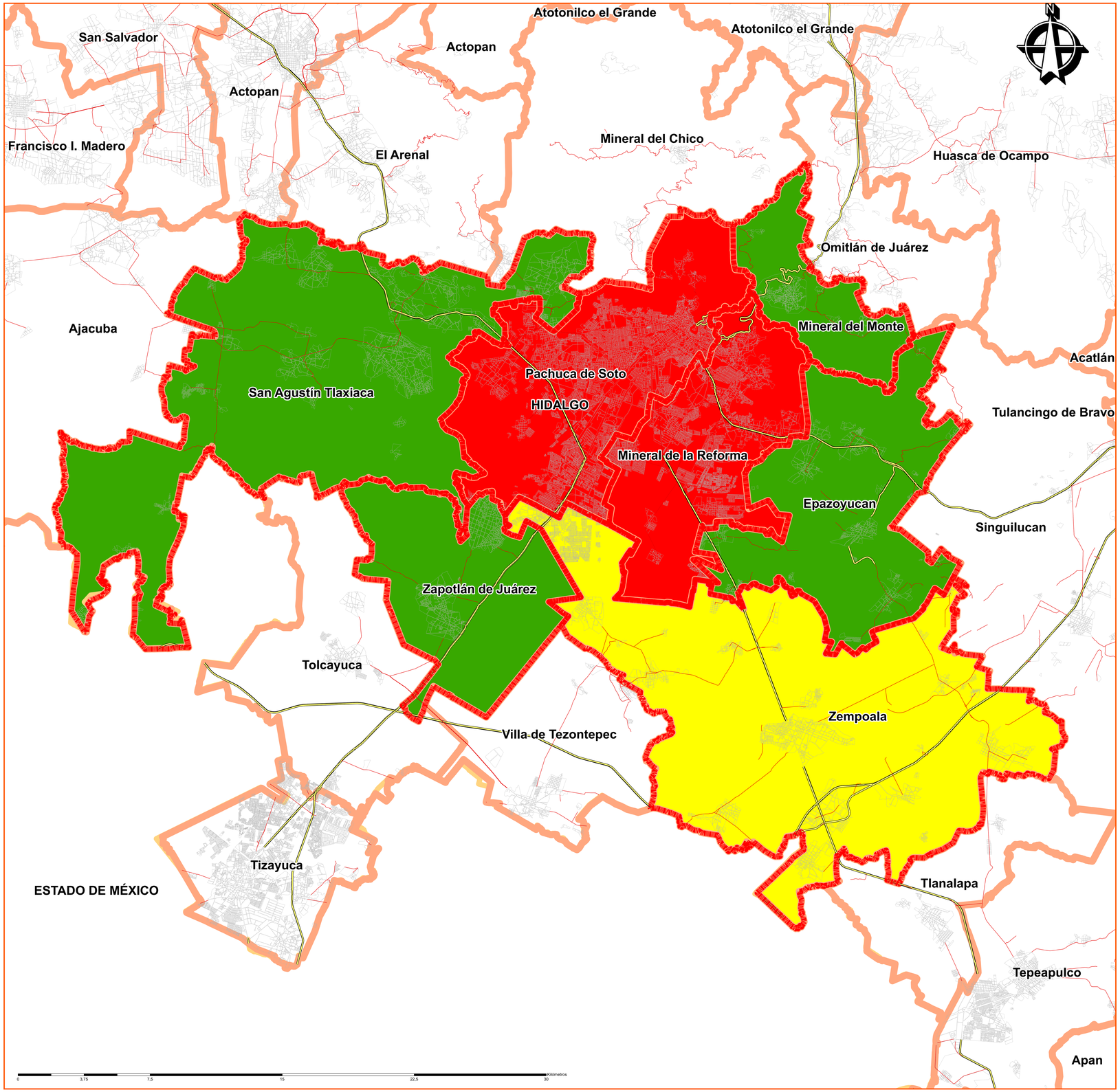

UAEH Universidad Autónoma del Estado de Hidalgo

CONACYT

Laboratorio de Análisis Territorial Ambiente y Ciencia de Datos

PROGRAMA DE MITIGACIÓN Y ADAPTACIÓN ANTE EL CAMBIO CLIMÁTICO DE LA ZONA METROPOLITANA DE PACHUCA

SIMBOLOGÍA TEMÁTICA

- 475 - 3362
- 3363 - 10965
- 10966 - 36141

Población de 5 años y más migrante

SIMBOLOGÍA BÁSICA

- ZM-PACHUCA
- Asentamientos Humanos
- Camino
- Cuerpo de agua
- Estados Colindantes
- Municipios colindantes
- Vialidades de Administración Estatal
- Vialidade de Administración Federal

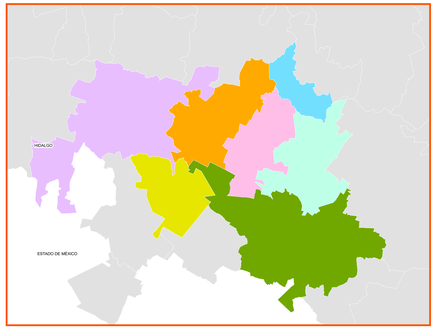

Municipios que conforman a la Zona Metropolitana de Pachuca

Ubicación de la Zona Metropolitana de Pachuca

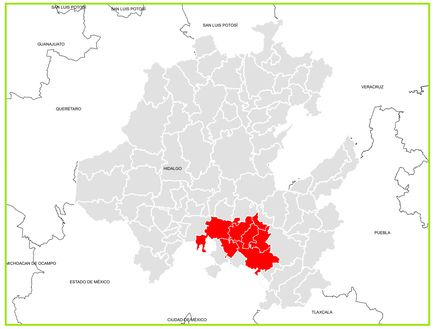

Fuente: Elaboración propia con datos del Censo de Población y Vivienda, INEGI 2020.

POBLACIÓN DE 5 AÑOS O MAS MIGRANTE EN LA ZM-PACHUCA